Ischgl

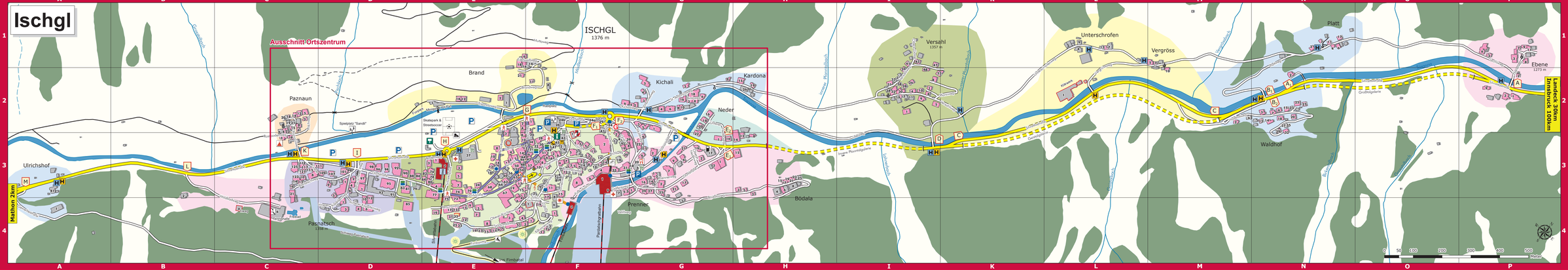

Mathon

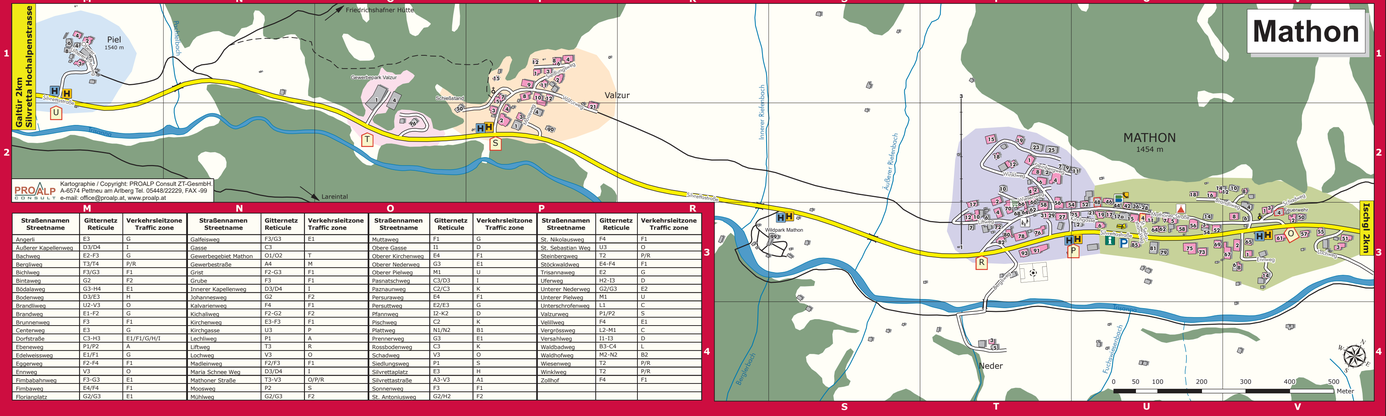

PROALP Kartographie / Copyright: PROALP Consult ZT-GesmbH
A-6574 Pettnau am Arlberg Tel. 05446/22229, FAX -99
e-mail: office@proalp.at, www.proalp.at

Straßennamen Streetname	Gitternetz Reticule	Verkehrsleitzone Traffic zone	Straßennamen Streetname	Gitternetz Reticule	Verkehrsleitzone Traffic zone	Straßennamen Streetname	Gitternetz Reticule	Verkehrsleitzone Traffic zone	Straßennamen Streetname	Gitternetz Reticule	Verkehrsleitzone Traffic zone
Angerl	E3	G	Galfeiseweg	F3/G3	E1	Muttaweg	F1	G	St. Nikolausweg	F4	F1
Äußerer Kapellerweg	D3/D4	I	Gasse	C3	C	Obere Gasse	I1	D	St. Sebastian Weg	U3	D
Aschweg	E2-F3	G	Gewerbegebiet Mathon	O1/O2	T	Oberer Kirchenweg	E4	F1	Steinbergweg	T2	P/R
Bergilweg	T3/T4	P/R	Gewerbestraße	A4	M	Oberer Nederweg	G3	E1	Stöckwaldtweg	E4-F4	F1
Bichlweg	F3/G3	F1	Grist	F2-G3	F1	Oberer Pelweg	M1	U	Trisannweg	E2	G
Bintaweg	G2	F2	Grube	F3	F1	Pasnatschweg	C3/D3	I	Uferweg	H2-I3	D
Bödelaweg	G3-H4	E1	Innerer Kapellerweg	D3/D4	I	Pazraunweg	C2/C3	K	Unterer Nederweg	G2/G3	E2
Bodenweg	D3/E3	H	Johanneisweg	G2	F2	Persluraweg	E4	F1	Unterer Pelweg	M1	U
Brandlweg	U2-V3	O	Kabyartenweg	F4	F1	Persuttweg	E2/E3	G	Unterschrofenweg	L1	C
Brandweg	E1-F2	G	Kichalweg	F2-G2	F2	Pfarrweg	I2-K2	D	Valzurweg	P1/P2	S
Brunnenweg	F3	F1	Kirchenweg	E3-F3	F1	Pischweg	C2	K	Velillweg	F4	E1
Cordenweg	E3	G	Kirchgasse	U3	P	Plattweg	N1/N2	B1	Vergrössweg	L2-M1	C
Dorfstraße	C3-H3	E1/F1/G/H/I	Lechlweg	P1	A	Prennerweg	G3	E1	Versahlweg	I1-I3	D
Ebenenweg	P1/P2	A	Liftweg	T3	R	Rossbodenweg	C3	K	Waldbadweg	B3-C4	L
Edelweissweg	E1/F1	G	Lochweg	V3	O	Schadweg	V3	O	Waldhofweg	M2-N2	B2
Eggenweg	F2-F4	F1	Madleinweg	F2/F3	F1	Siedlungsweg	F1	S	Wiesenweg	T2	P/R
Eggweg	V3	O	Maria Schnee Weg	D3/D4	I	Silvrettaplatz	E3	H	Winklweg	T2	P/R
Fimbabahnweg	F3-G3	E1	Mathoner Straße	T3-V3	O/P/R	Silvrettastraße	A3-V3	A1	Zollhof	F4	F1
Fimbaweg	E4/F4	F1	Mooseweg	P2	S	Sonnenweg	F3	F1			
Florianplatz	G2/G3	E1	Mühlweg	G2/G3	F2	St. Antoniusweg	G2/H2	F2			
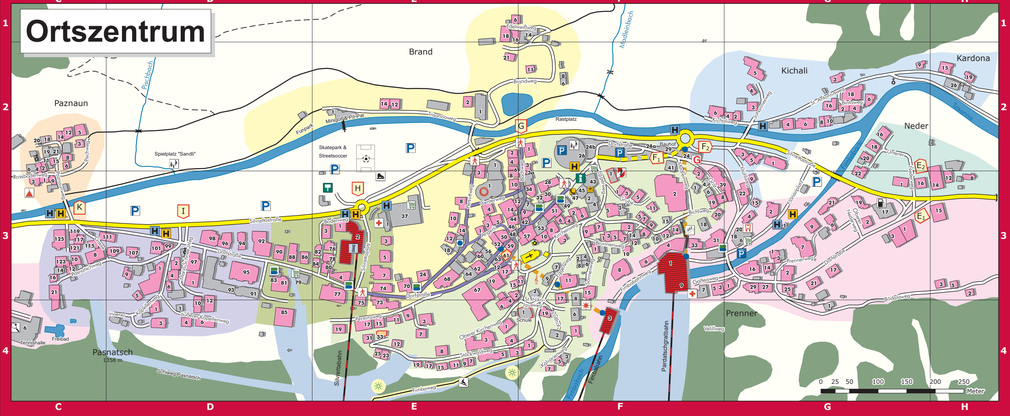
Ortszentrum